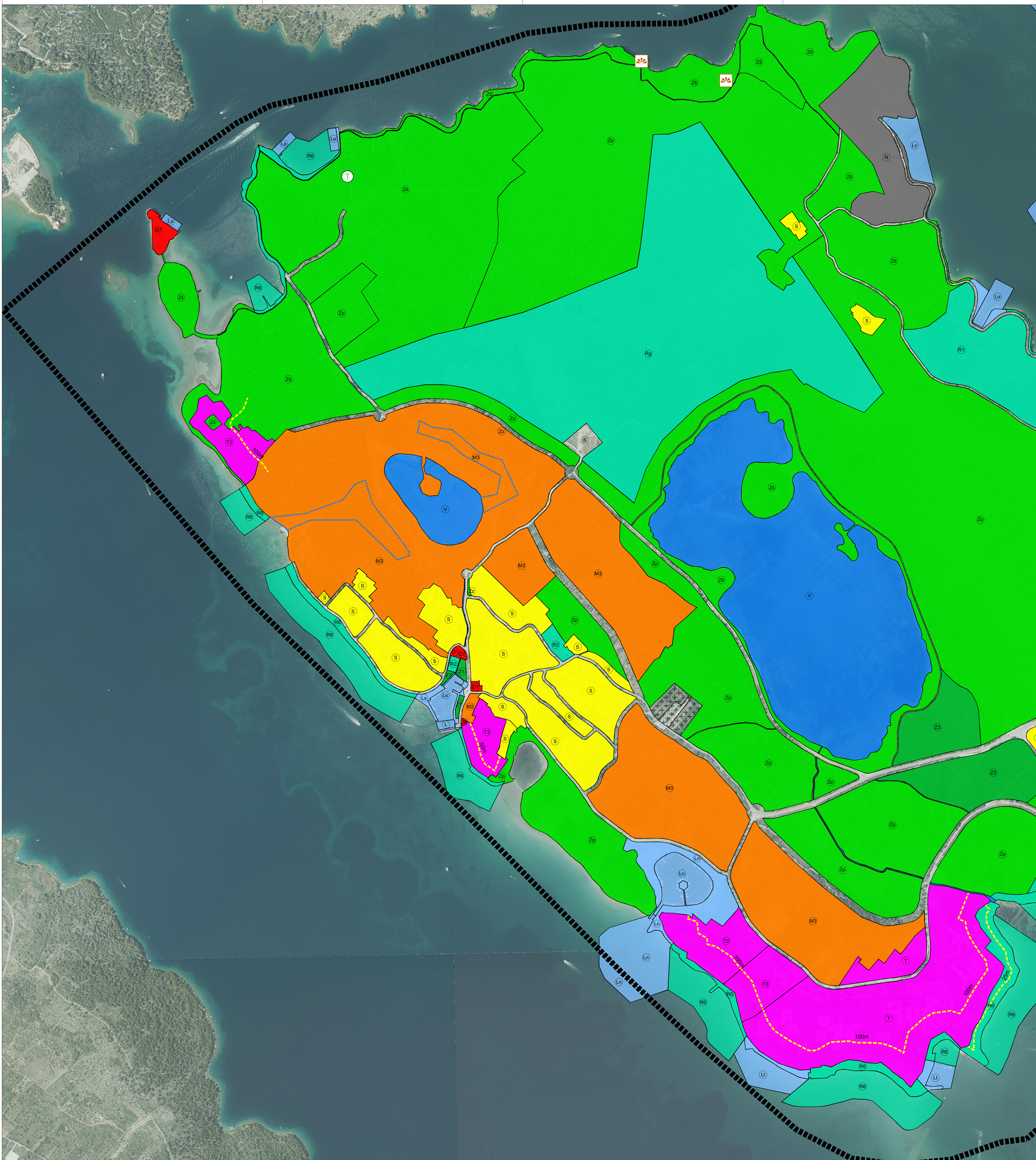
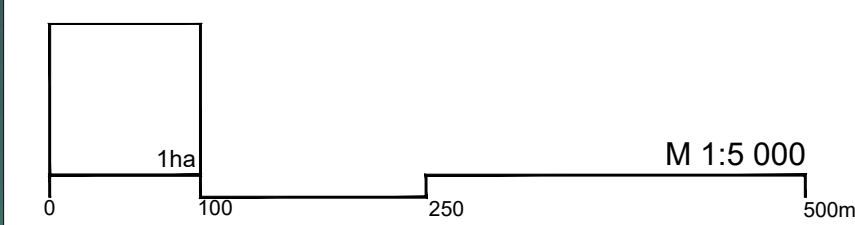
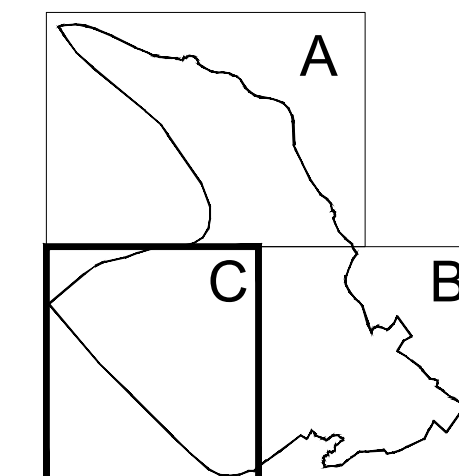




# IZMJENE I DOPUNE (CJELOVITE) GENERALNOG URBANISTIČKOG PLANA GRADA ŠIBENIKA



- GRANICA OBUHVATA PLANA
- STAMBENA NAMJENA
- MJEŠOVITA NAMJENA  
M1 - pretežno stambena, M2 - pretežno poslovna, M3 - pretežno stambena s turističkim kapacitetima
- JAVNA I DRUŠTVENA NAMJENA  
D1 - javna, D2 - javna, D3 - javna, D4 - predškolska, D5 - školska, D6 - vrtić, D7 - kulturna, D8 - vjerska, D9 - oviha zaštita vatrostalno
- GOSPODARSKA NAMJENA - PROIZVODNA
- GOSPODARSKA NAMJENA - POSLOVNA  
R1 - poslovna, R2 - trgovačka, R3 - komunalna
- GOSPODARSKA NAMJENA - UGOSTITELJSKO TURISTIČKA  
T1 - hotel, T2 - turističko naselje, T3 - kamp, Tz - zabavni centar
- LUKO PODRUČJE - kopneni dio / morski dio  
L1 - luka međunarodnog prometa, L2 - vojna luka, L3 - luka otvorena za javni promet, L4 - brodograđilište, L5 - luka posebne namjene, L6 - vepanska luka L7 - privremište u funkciji JKDZPP, L8 - luka u funkciji turističkih kapaciteta
- KORIDOR ZA ISTRAŽIVANJE/REZERVACIJA PROSTORA ZA PROŠIRENJE AKVIATORIJA
- SPORTSKO-REKREACIJSKA NAMJENA - kopneni dio / morski dio  
R4 - golf igralište, R5 - sport s gradnjom, R6 - sport bez gradnje, R7 - rekreacija uz plažu
- JAVNE ZELENE POVRŠINE  
Z1 - javni park, Z2 - park šuma, Z3 - tematski park
- OSTALE ZELENE POVRŠINE  
Z4 - zaštitne zelene površine, Z5 - kultivirane i prirodne površine, Z6 - površine obrasle šumom
- GROBLJE
- POVRŠINE INFRASTRUKTURNIH SUSTAVA
- VIDIKOVAČ
- SADRŽAJI VEZANI UZ ULAZ U ZAŠTIĆENA PODRUČJA (NP, PP, ZK)
- POSEBNA NAMJENA
- PODRUČJE MARIKULTURE
- VODNE POVRŠINE
- VODOTOK / OTVORENI KANAL
- POJAS NA KOPNU - 25, 50 i 100 m

Zupanje: <b>ŠIBENSKO-KNINSKA ŽUPANIJA</b>	
Jednina lokalna samouprava: <b>GRAD ŠIBENIK</b>	
Naziv prostornog plana: <b>IZMJENE I DOPUNE (CJELOVITE) GENERALNOG URBANISTIČKOG PLANA GRADA ŠIBENIKA</b>	
Naziv kartografskog prikaza: <b>KORIŠTENJE I NAMJENA PROSTORA</b>	
Broj kartografskog prikaza: <b>1.C</b>	Mjerilo kartografskog prikaza: <b>1 : 5 000</b>
Odobio o izradi: <b>Službeni Glasnik Grada Šibenika br.: 02/2014</b>	Odobrio predstavnicištvom tijela u obrazloženju: <b>Službeni Glasnik Grada Šibenika br.: 08/2016 30. rujna 2016.</b>
Javna rasprava (datum i mjesto): <b>19. veljače 2016., Slobodna Dalmacija www.sibenik.hr</b>	Javni uvjet odobrenja: <b>14. - 29. travnja 2016.</b>
Početni tjedan odgovornog za provođenje javne rasprave: <b>M.P.</b>	Odgovorna osoba za provođenje javne rasprave: <b>Madlena Roša Dulbić, dipl. ing. arh.</b>
Prijava osoba koja je izradila plan: <b>URB/NG, d. o. o. za poslovne prostorne uređenja i zaštite okoliša, Zagreb, Ar. Vojkovačeva 20, tel/fax: 01/230-11-40, 233-45-14, e-mail: urbing@urbing.hr</b>	Odgovorna osoba: <b>Darko Martinec, dipl. ing. arh.</b>
Početni tjedan odgovornog za izradu plana: <b>URB/NG d.o.o. ZAGREB</b>	Odgovorna osoba: <b>Lilijana Doležal, dipl. ing. arh.</b>
Odgovorni voditelj: <b>Lilijana Doležal, dipl. ing. arh.</b>	Odgovorna osoba: <b>Lilijana Doležal, dipl. ing. arh.</b>
Šifra i naziv u izradi plana: <b>Darko Martinec, dipl. ing. arh., Lilijana Doležal, dipl. ing. arh., Maja Martinec, dipl. ing. arh., Frazer Dumančić, mag. ing. arh.</b>	Autentizirano: <b>Zdenka Plevićić, dipl. arh.</b>
Šifra i naziv u izradi plana: <b>URBIS d.o.o. Pula, PAV: Miroslav Kuzmanović, dipl. ing. arh., Elektro i telekomunikacije, Promet: Jasna Perković, dipl. ing. grad., Miroslav Kuzmanović, dipl. ing. grad., Voda i odvodnja: Jasna Perković, dipl. ing. grad., Sanitacija: Boris Petrović, dipl. ing. arh., Suzana Binašić, arh. tisk.</b>	Konoznacije: <b>URBIS d.o.o. Pula, PAV: Miroslav Kuzmanović, dipl. ing. arh., Elektro i telekomunikacije, Promet: Jasna Perković, dipl. ing. grad., Miroslav Kuzmanović, dipl. ing. grad., Voda i odvodnja: Jasna Perković, dipl. ing. grad., Sanitacija: Boris Petrović, dipl. ing. arh., Suzana Binašić, arh. tisk.</b>
Početni Gradskog vijeća: <b>M.P.</b>	Predsjednik Gradskog vijeća: <b>dr. sc. Ivica Poljičak</b>
Mnogobrojni ovog prostornog plana s izvornikom odobrenja: <b>M.P.</b>	Početni nadležnog tijela: <b>M.P.</b>